

**Российская Федерация  
Республика Алтай  
Администрация  
муниципального образования  
«Чойский район»**

**Россия Федерациязы  
Алтай Республиканын  
«Чой аймак»  
муниципал тозолмо  
администрациязы**

**ПОСТАНОВЛЕНИЕ**

**Ј Ö П**

**10 июля 2023 года**

**с.Чоя**

**№ 469**

**Об утверждении схемы расположения  
земельного участка с условным номером  
04:02:000000:49:ЗУ1**

В соответствии с пунктом 14 статьи 11.10 Земельного Кодекса Российской Федерации, пунктом 2, статьи 3.3. Федерального Закона от 25 октября 2001 года № 137-ФЗ «О введении в действие Земельного Кодекса Российской Федерации», Приказом Росреестра от 10 ноября 2020 года N П/0412 «Об утверждении классификатора видов разрешенного использования земельных участков», на основании заявления Главы крестьянского (фермерского) хозяйства Михайлова Василия Петровича от 30 июня 2023 года, Администрация муниципального образования «Чойский район»

**ПОСТАНОВЛЯЕТ:**

1. Утвердить схему расположения земельного участка 04:02:000000:49:ЗУ1 в кадастровом квартале 04:02:011101, 04:02:011102, общей площадью 704223 кв.м., местоположение: Российская Федерация, Республика Алтай, Чойский район, муниципальное образование «Чойское сельское поселение». Категория земель - земли запаса.
2. Схема расположения земельного участка на кадастровом плане территории является обязательным приложением к настоящему постановлению, прилагается.
3. Заявителю обеспечить выполнение кадастровых работ в целях государственного учета земельного участка.
4. Срок действия настоящего постановления составляет два года.
5. Настоящее постановление вступает в силу с момента его подписания.
6. Контроль за исполнением настоящего постановления возложить на исполняющего обязанности Первого заместителя Главы администрации муниципального образования «Чойский район» по экономическому развитию сельскому хозяйству, имущественным и земельным отношениям администрации муниципального образования «Чойский район» И.С. Королеву.

Глава муниципального образования  
«Чойский район»

И.А. Русских

Утверждена:  
 Постановлением администрации  
 муниципального образования «Чойский район»  
 № 469 от 10 июля 2023 года

**Схема расположения земельного участка на кадастровом плане территории**

расположенного по адресу: Республика Алтай, Чойский район, Чойское сельское поселение, в  
 границах кадастрового квартала 04:02:011101, 04:02:011102

Условный номер земельного участка 04:02:000000:49:ЗУ1

**Площадь земельного участка 704223 кв.м.**

Обозначение характерных точек границ	Координаты, м. МСК-04, 1-я зона	
	X	Y
04:02:000000:49:ЗУ1(1)		
н1	639758,80	1368755,94
н2	639710,13	1368797,86
н3	639718,38	1368839,71
н4	639727,28	1368858,91
н5	639760,26	1368866,74
н6	639797,98	1368869,58
н7	639821,24	1368880,01
н8	639820,64	1368907,97
н9	639800,61	1368937,55
н10	639770,96	1368970,92
н11	639740,95	1368988,59
н12	639725,75	1369015,63
н13	639704,07	1369024,60
н14	639672,47	1369024,03
н15	639667,20	1369003,51
н16	639674,92	1368966,91
н17	639714,46	1368940,56
н18	639743,21	1368922,96
н19	639742,85	1368904,74
н20	639720,46	1368880,93
н21	639686,48	1368880,41
н22	639633,36	1368897,37
н23	639595,76	1368955,22
н24	639575,30	1369022,43
н25	639565,28	1369062,71
н26	639467,55	1369048,39
н27	639387,43	1369112,33
н28	639245,62	1369133,59
н29	639248,79	1369166,55
н30	639256,26	1369184,17
н31	639293,65	1369215,36
н32	639342,74	1369240,41
н33	639383,67	1369270,28
н34	639384,24	1369297,55
н35	639365,61	1369313,32
н36	639336,08	1369317,52
н37	639263,25	1369290,58
н38	639213,73	1369246,67
н39	639165,23	1369193,16
н40	639164,58	1369162,35
н41	639133,32	1369140,51
н42	639075,30	1369142,92
н43	639072,11	1369159,61
н44	639068,23	1369199,95
н45	639065,53	1369240,31
н46	639072,62	1369296,99
н47	639075,19	1369304,02
н48	639071,40	1369350,34

н49	639053,24	1369387,49
н50	639045,56	1369417,24
н51	639050,86	1369444,37
н52	639077,40	1369466,30
н53	639092,30	1369499,22
н54	639086,88	1369522,98
н55	639073,13	1369544,58
н56	639082,90	1369559,78
н57	639108,67	1369600,71
н58	639082,93	1369616,66
н59	639071,48	1369635,91
н60	639076,94	1369670,11
н61	639071,81	1369708,14
н62	639068,92	1369738,98
н63	639058,86	1369767,62
н64	639042,68	1369786,92
н65	639005,71	1369831,50
н66	638995,57	1369856,66
н67	638996,17	1369885,03
н68	639011,19	1369923,83
н69	639011,91	1369956,99
н70	638999,50	1369986,89
н71	638985,56	1370000,20
н72	638958,63	1370014,99
н73	638941,33	1370036,66
н74	638938,34	1370064,00
н75	638970,09	1370109,49
н76	638969,35	1370130,85
н77	638946,94	1370136,06
н78	638933,19	1370157,65
н79	638933,71	1370182,54
н80	638940,12	1370204,95
н81	638925,27	1370231,30
н82	638902,55	1370221,11
н83	638896,13	1370197,54
н84	638898,75	1370152,48
н85	638894,01	1370096,87
н86	638911,63	1370033,74
н87	638949,31	1369966,59
н88	638961,08	1369907,12
н89	638991,95	1369832,76
н90	638998,39	1369751,15
н91	639017,62	1369747,58
н92	639044,96	1369710,42
н93	639042,57	1369684,21
н94	639009,62	1369624,13
н95	639003,93	1369579,25
н96	639018,31	1369563,96
н97	639003,18	1369536,11
н98	638986,41	1369534,58
н99	638981,73	1369481,40
н100	638990,57	1369394,65
н101	638990,59	1369339,03
н102	638996,64	1369302,56
н103	638976,61	1369268,33
н104	638963,68	1369258,98
н105	638969,51	1369201,80
н106	638968,89	1369163,84
н107	638959,61	1369147,97
н108	638971,89	1369122,81
н109	639020,55	1369136,73
н110	639051,81	1369120,99
н111	639060,13	1369088,46
н112	639048,65	1369037,02
н113	639075,73	1369009,74
н114	639195,58	1369010,82
н115	639216,40	1368980,38
н116	639195,56	1368948,88
н117	639195,76	1368937,13
н118	639285,60	1368878,13
н119	639324,09	1368872,74
н120	639405,70	1368840,84

н121	639498,09	1368762,22
н122	639624,78	1368726,74
н1	639758,80	1368755,94
04:02:000000:49:3У1(2)		
н123	635612,15	1373357,14
н124	635609,77	1373351,80
н125	635652,42	1373350,90
н126	635684,64	1373362,04
н127	635685,85	1373396,17
н128	635720,14	1373414,25
н129	635724,38	1373435,15
н130	635710,25	1373452,75
н131	635699,23	1373492,06
н132	635701,20	1373529,93
н133	635717,19	1373556,83
н134	635737,71	1373575,36
н135	635764,75	1373565,31
н136	635793,11	1373562,36
н137	635801,68	1373578,17
н138	635753,46	1373608,44
н139	635742,57	1373636,87
н140	635729,00	1373667,94
н141	635652,23	1373647,25
н142	635647,99	1373590,31
н143	635655,27	1373542,77
н144	635655,76	1373534,33
н145	635657,85	1373496,52
н146	635650,98	1373438,57
н147	635633,52	1373421,28
н148	635603,86	1373420,57
н149	635599,38	1373388,40
н123	635612,15	1373357,14
04:02:000000:49:3У1(3)		
н150	637212,90	1368427,34
н151	637195,66	1368456,66
н152	637162,76	1368468,43
н153	637139,53	1368461,64
н154	637104,53	1368472,09
н155	637074,51	1368487,32
н156	637042,91	1368486,79
н157	637000,31	1368481,62
н158	636939,68	1368486,47
н159	636894,46	1368474,74
н160	636828,24	1368456,70
н161	636799,46	1368444,96
н162	636780,74	1368435,20
н163	636792,78	1368430,12
н164	636847,14	1368415,61
н165	636897,95	1368408,45
н166	636933,05	1368401,64
н167	636959,76	1368401,08
н168	636988,07	1368419,92
н169	637035,79	1368435,96
н170	637069,76	1368435,24
н171	637125,00	1368404,88
н172	637168,51	1368395,49
н173	637192,91	1368401,06
н150	637212,90	1368427,34
04:02:000000:49:3У1(4)		
н174	641742,80	1371201,45
н175	641747,96	1371220,30
н176	641741,66	1371259,55
н177	641737,70	1371296,30
н178	641762,05	1371326,62
н179	641772,29	1371363,12
н180	641759,16	1371414,38
н181	641726,21	1371481,42
н182	641674,06	1371535,86
н183	641560,39	1371497,18
н184	641588,29	1371458,25
н185	641595,54	1371408,35
н186	641620,88	1371387,44

h187	641643,33	1371371,79
h188	641652,50	1371356,16
h189	641649,21	1371313,58
h190	641648,09	1371260,32
h191	641653,52	1371236,51
h192	641696,84	1371246,84
h193	641709,69	1371193,90
h174	641742,80	1371201,45
04:02:000000:49:3Y1(5)		
h194	640193,61	1368799,34
h195	640188,51	1368808,40
h196	640181,90	1368820,18
h197	640133,59	1368833,36
h198	640101,26	1368855,91
h199	640101,11	1368905,70
h200	640117,14	1368916,28
h201	640163,87	1368944,50
h202	640199,39	1368962,86
h203	640223,81	1368997,87
h204	640245,31	1369062,66
h205	640250,86	1369100,41
h206	640250,89	1369158,43
h207	640240,00	1369203,75
h208	640227,41	1369225,32
h209	640173,25	1369241,83
h210	640169,14	1369270,36
h211	640149,70	1369305,13
h212	640132,09	1369311,44
h213	640120,57	1369301,30
h214	640117,60	1369298,68
h215	640113,45	1369269,18
h216	640118,21	1369215,75
h217	640131,18	1369156,21
h218	640125,41	1369106,59
h219	640110,36	1369067,85
h220	640111,73	1369006,25
h221	640094,87	1368955,63
h222	640071,32	1368933,04
h223	640006,97	1368922,54
h224	640005,50	1368863,96
h225	640002,29	1368827,60
h226	639976,33	1368805,12
h227	640024,00	1368761,55
h228	640047,51	1368747,25
h229	640054,92	1368701,80
h230	640071,62	1368695,36
h231	640088,62	1368729,73
h232	640103,52	1368742,01
h233	640125,83	1368756,68
h194	640193,61	1368799,34
04:02:000000:49:3Y1(6)		
h234	643022,21	1370188,85
h235	643071,63	1370198,29
h236	642983,28	1370227,94
h237	642951,53	1370262,83
h238	642949,28	1370295,77
h239	642967,40	1370355,07
h240	642931,61	1370367,05
h241	642899,42	1370364,80
h242	642864,98	1370376,63
h243	642871,72	1370417,36
h244	642852,55	1370433,24
h245	642789,95	1370469,03
h246	642764,05	1370501,07
h247	642739,04	1370521,89
h248	642652,94	1370489,09
h249	642637,51	1370515,45
h250	642674,05	1370557,53
h251	642672,70	1370607,84
h252	642600,23	1370632,85
h253	642577,63	1370608,73
h254	642470,29	1370555,60

н255	642535,78	1370545,03
н256	642566,22	1370527,77
н257	642595,05	1370489,26
н258	642623,92	1370454,32
н259	642661,56	1370441,65
н260	642675,14	1370411,78
н261	642696,79	1370371,02
н262	642736,57	1370346,49
н263	642769,12	1370317,36
н264	642791,93	1370276,62
н265	642821,50	1370283,66
н266	642855,19	1370262,62
н267	642890,25	1370248,31
н268	642906,92	1370223,25
н269	642914,98	1370211,23
н270	642912,14	1370189,92
н271	642944,64	1370182,14
н234	643022,21	1370188,85
04:02:000000:49:3Y1(7)		
н272	643903,10	1370100,93
н273	643910,04	1370136,06
н274	643909,80	1370153,38
н275	643862,10	1370180,58
н276	643821,25	1370209,92
н277	643767,38	1370239,46
н278	643751,07	1370229,88
н279	643747,69	1370204,30
н280	643753,19	1370185,28
н281	643778,67	1370156,25
н282	643817,41	1370140,02
н283	643849,40	1370139,34
н284	643882,45	1370133,96
н285	643867,58	1370103,48
н286	643871,94	1370085,64
н287	643889,66	1370084,06
н272	643903,10	1370100,93
04:02:000000:49:3Y1(8)		
н288	636849,33	1368834,02
н289	636771,33	1368854,38
н290	636722,84	1368857,89
н291	636654,97	1368864,15
н292	636621,28	1368879,41
н293	636634,24	1368917,97
н294	636623,66	1368932,79
н295	636626,48	1368953,37
н296	636652,39	1368972,30
н297	636668,47	1368985,32
н298	636668,94	1369008,39
н299	636653,36	1369018,43
н300	636625,35	1369014,13
н301	636608,13	1369003,54
н302	636600,19	1368973,40
н303	636592,52	1368955,32
н304	636568,09	1368948,51
н305	636551,01	1368944,04
н306	636514,96	1368963,04
н307	636508,04	1368980,18
н308	636524,19	1368996,83
н309	636551,34	1369018,08
н310	636561,65	1369045,78
н311	636547,45	1369064,32
н312	636518,09	1369054,03
н313	636484,91	1369002,12
н314	636538,07	1368824,52
н315	636587,11	1368830,35
н316	636702,83	1368830,31
н317	636744,80	1368805,15
н318	636805,40	1368799,04
н319	636835,96	1368808,06
н320	636856,80	1368818,55
н288	636849,33	1368834,02
04:02:000000:49:3Y1(9)		

h321	643814,47	1370054,93
h322	643822,16	1370084,34
h323	643813,14	1370105,83
h324	643767,39	1370128,15
h325	643698,72	1370185,22
h326	643678,91	1370196,07
h327	643679,89	1370123,11
h328	643723,02	1370081,18
h329	643791,90	1370079,69
h321	643814,47	1370054,93
04:02:000000:49:3Y1(10)		
h330	639983,76	1368937,22
h331	640000,29	1368959,96
h332	639984,34	1368989,93
h333	639949,79	1369020,01
h334	639932,03	1369066,45
h335	639909,94	1369101,90
h336	639841,40	1369193,70
h337	639817,15	1369238,53
h338	639813,86	1369293,20
h339	639780,39	1369318,89
h340	639725,50	1369290,27
h341	639815,11	1369146,15
h342	639858,97	1369082,43
h343	639941,04	1368967,48
h330	639983,76	1368937,22
04:02:000000:49:3Y1(11)		
h344	637302,80	1369885,27
h345	637256,82	1369875,47
h346	637216,93	1369894,07
h347	637204,33	1369914,49
h348	637194,62	1369959,75
h349	637172,54	1369980,35
h350	637144,17	1369983,31
h351	637123,80	1369973,05
h352	637116,02	1369941,24
h353	637103,95	1369929,62
h354	637082,55	1369927,72
h355	637052,12	1369944,98
h356	637020,62	1369966,95
h357	636994,86	1369981,71
h358	636992,15	1370020,83
h359	637013,95	1370044,07
h360	637021,41	1370060,51
h361	637006,65	1370091,65
h362	636989,08	1370101,45
h363	636959,43	1370099,75
h364	636929,61	1370089,70
h365	636887,51	1370115,47
h366	636849,99	1370135,22
h367	636831,06	1370135,62
h368	636810,64	1370123,03
h369	636806,57	1370098,22
h370	636815,12	1370054,19
h371	636814,64	1370031,65
h372	636779,01	1370027,71
h373	636719,66	1370021,83
h374	636706,43	1370012,63
h375	636698,80	1369986,75
h376	636696,76	1369946,53
h377	636670,14	1369919,80
h378	636669,77	1369903,20
h379	636683,54	1369882,81
h380	636677,10	1369858,09
h381	636671,87	1369833,30
h382	636679,58	1369805,90
h383	636698,30	1369794,84
h384	636720,78	1369794,37
h385	636743,53	1369805,76
h386	636770,27	1369837,17
h387	636804,54	1369889,73
h388	636860,81	1369916,98

н389	636901,29	1369926,81
н390	636944,40	1369948,40
н391	636953,33	1369977,84
н392	636973,48	1369978,61
н393	636984,92	1369959,37
н394	636983,23	1369935,76
н395	636969,05	1369909,85
н396	636963,59	1369882,88
н397	636988,18	1369853,45
н398	637077,97	1369847,46
н399	637114,62	1369852,23
н400	637154,84	1369804,55
н401	637206,28	1369780,86
н402	637254,34	1369783,46
н403	637283,12	1369803,52
н404	637299,42	1369816,55
н405	637303,74	1369853,13
н406	637315,36	1369869,64
н344	637302,80	1369885,27
04:02:000000:49:3У1(12)		
н407	636883,56	1369253,08
н408	636859,30	1369283,18
н409	636835,24	1369321,60
н410	636835,60	1369339,35
н411	636844,59	1369372,34
н412	636836,60	1369386,73
н413	636804,63	1369387,40
н414	636771,73	1369399,97
н415	636720,26	1369431,84
н416	636677,77	1369438,67
н417	636649,24	1369434,52
н418	636639,42	1369418,17
н419	636645,05	1369403,79
н420	636669,88	1369400,91
н421	636700,75	1369405,00
н422	636731,03	1369380,66
н423	636767,38	1369362,15
н424	636777,63	1369342,92
н425	636777,03	1369314,55
н426	636802,66	1369293,90
н427	636806,88	1369267,72
н428	636837,85	1369219,68
н429	636858,65	1369195,54
н430	636891,69	1369188,47
н431	636885,96	1369198,50
н432	636886,43	1369221,00
н407	636883,56	1369253,08
04:02:000000:49:3У1(13)		
н433	637258,46	1369624,12
н434	637296,10	1369603,30
н435	637308,83	1369644,54
н436	637305,09	1369692,01
н437	637316,16	1369711,88
н438	637347,87	1369699,44
н439	637383,38	1369696,30
н440	637427,14	1369721,66
н441	637392,48	1369764,90
н442	637365,49	1369747,56
н443	637317,00	1369750,98
н444	637274,34	1369751,87
н445	637251,43	1369731,06
н446	637241,30	1369700,49
н447	637242,47	1369644,73
н433	637258,46	1369624,12
04:02:000000:49:3У1(14)		
н448	637601,08	1369617,61
н449	637556,24	1369630,57
н450	637547,59	1369636,16
н451	637504,91	1369619,06
н452	637466,13	1369631,75
н453	637437,85	1369640,62
н454	637425,67	1369623,13



н455	637395,81	1369613,12
н456	637367,80	1369632,62
н457	637337,10	1369636,86
н458	637336,99	1369614,23
н459	637403,06	1369542,27
н460	637430,71	1369525,89
н461	637448,05	1369505,36
н462	637463,54	1369509,77
н463	637486,48	1369529,44
н464	637527,47	1369562,95
н465	637561,07	1369584,75
н448	637601,08	1369617,61
04:02:000000:49:3У1(15)		
н466	637106,16	1369640,53
н467	637055,65	1369661,74
н468	637027,36	1369669,42
н469	637006,98	1369658,02
н470	636978,26	1369643,21
н471	636947,01	1369622,57
н472	636946,63	1369604,76
н473	636952,17	1369586,89
н474	636985,04	1369571,98
н475	637009,90	1369571,46
н476	637055,21	1369584,72
н477	637095,83	1369600,43
н478	637113,90	1369614,33
н479	637115,31	1369626,11
н466	637106,16	1369640,53
04:02:000000:49:3У1(16)		
н480	642430,26	1369558,42
н481	642471,89	1369610,68
н482	642469,65	1369666,24
н483	642495,85	1369710,56
н484	642542,95	1369719,77
н485	642535,16	1369727,57
н486	642518,66	1369731,51
н487	642489,02	1369730,94
н488	642460,31	1369718,47
н489	642422,42	1369719,27
н490	642389,29	1369721,16
н491	642356,09	1369719,52
н492	642333,26	1369703,39
н493	642328,85	1369664,37
н494	642326,85	1369625,31
н495	642395,34	1369614,38
н496	642413,94	1369560,37
н480	642430,26	1369558,42

# КАДАСТРОВЫЙ ПЛАН ТЕРРИТОРИИ

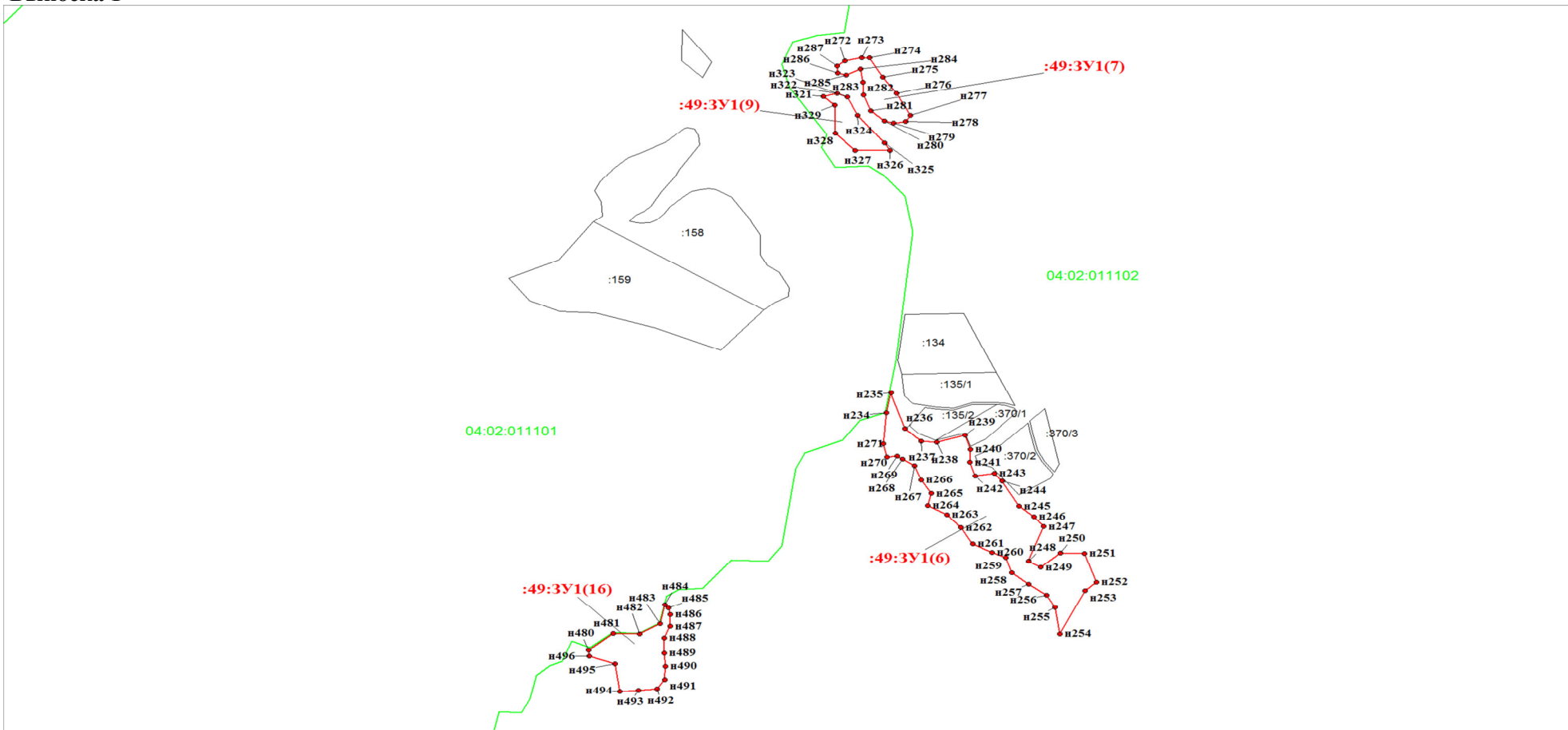
№ КУВИ-002/2023-81274312 от 16.02.2023г.

КПТ.2.1

1 Номер кадастрового квартала: 04:02:000000

План (чертеж, схема) земельных участков, зданий, сооружений, объектов незавершенного строительства, расположенных в кадастровом квартале:

## Выноска 1



Масштаб 1:8000

Условные обозначения: Земельный участок - 

КАДАСТРОВЫЙ ПЛАН ТЕРРИТОРИИ

№ КУВИ-002/2023-81274312 от 16.02.2023г.

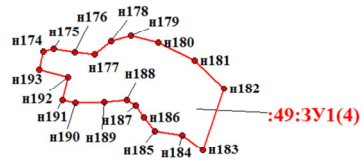
КПТ.2.1

1 Номер кадастрового квартала: 04:02:000000

План (чертеж, схема) земельных участков, зданий, сооружений, объектов незавершенного строительства, расположенных в кадастровом квартале:

**Выноска 2**

04:02:011102



Масштаб 1:8000

Условные обозначения: Земельный участок -

# КАДАСТРОВЫЙ ПЛАН ТЕРРИТОРИИ

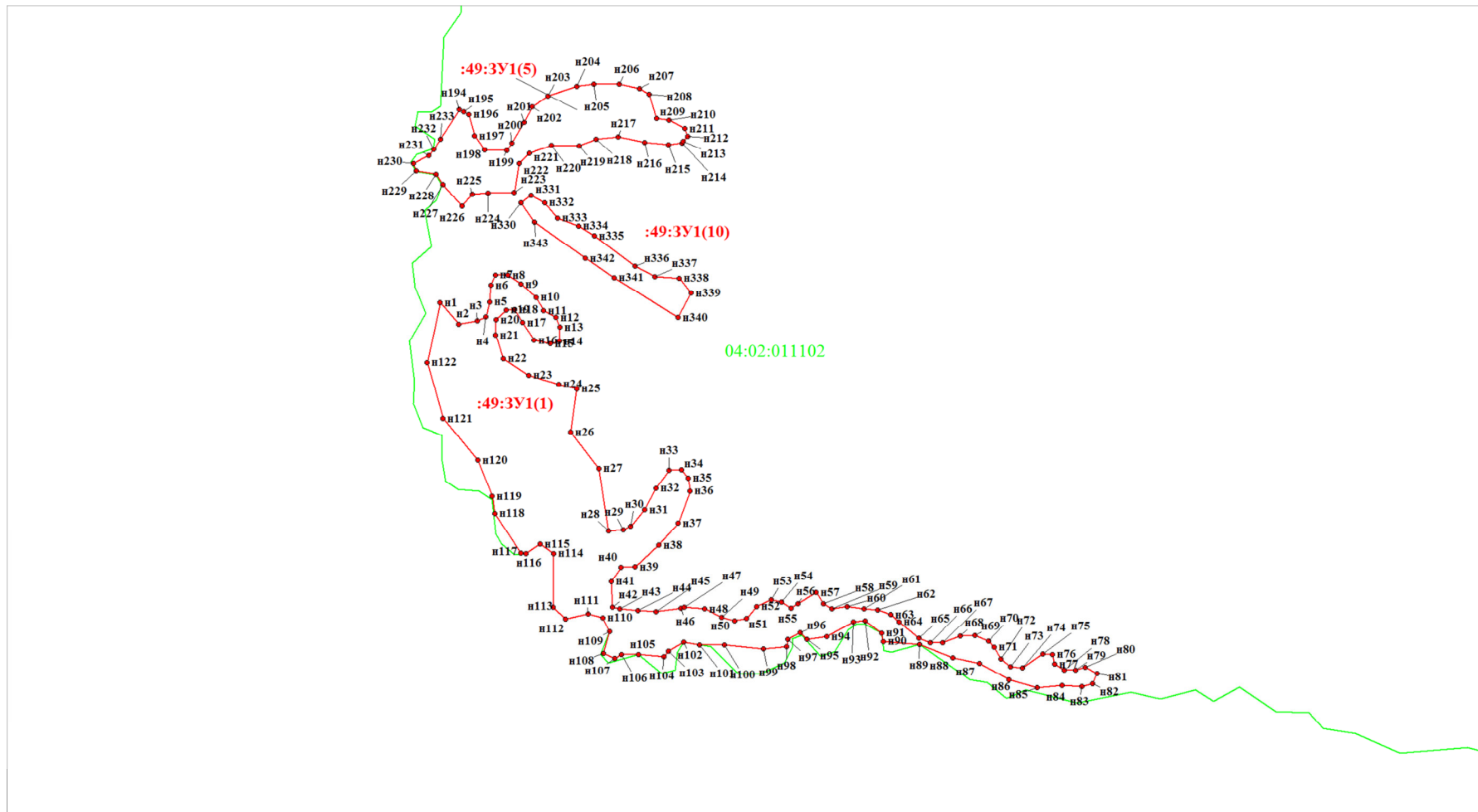
№ КУВИ-002/2023-81274312 от 16.02.2023г.

КПТ.2.1

Номер кадастрового квартала: 04:02:000000

План (чертеж, схема) земельных участков, зданий, сооружений, объектов незавершенного строительства, расположенных в кадастровом квартале:

**Выноска 3**



Масштаб 1:8000

Условные обозначения: Земельный участок -

КАДАСТРОВЫЙ ПЛАН ТЕРРИТОРИИ

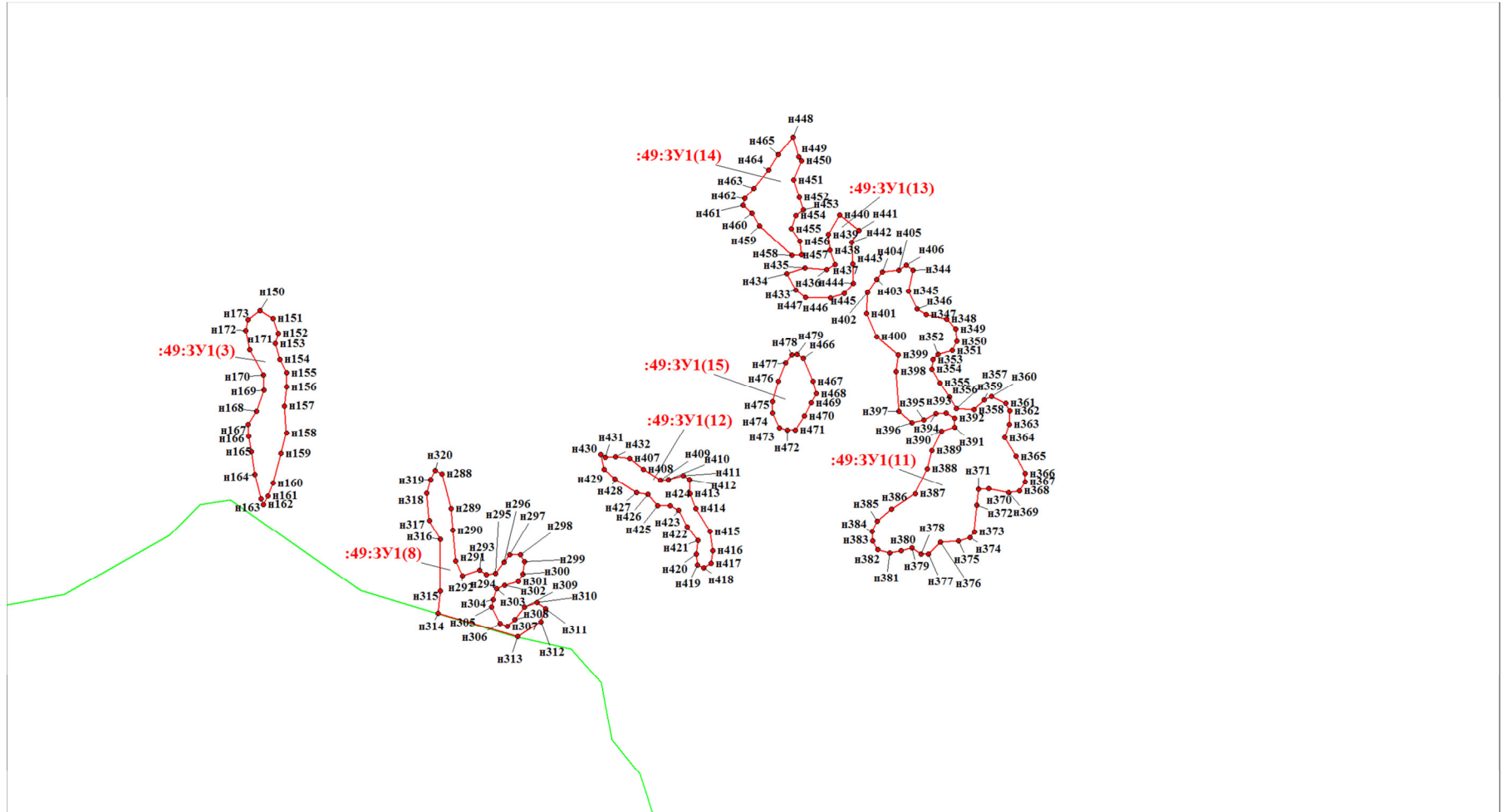
№ КУВИ-002/2023-81274312 от 16.02.2023г.

КПТ.2.1

1 Номер кадастрового квартала: 04:02:000000

План (чертеж, схема) земельных участков, зданий, сооружений, объектов незавершенного строительства, расположенных в кадастровом квартале:

Выноска 4



Масштаб 1:8000

Условные обозначения: Земельный участок -

КАДАСТРОВЫЙ ПЛАН ТЕРРИТОРИИ


№ КУВИ-002/2023-81274312 от 16.02.2023г.

КПТ.2.1

1 Номер кадастрового квартала: 04:02:000000

План (чертеж, схема) земельных участков, зданий, сооружений, объектов незавершенного строительства, расположенных в кадастровом квартале:

**Выноска 5**



Масштаб 1:8000

Условные обозначения: Земельный участок -

